

Herinrichting openbare ruimte  
Benedenbuurt Wageningen

*2de bewonersbijeenkomst*

# Welkom!

- Zet je straatnaam achter je naam
- Stel je vragen in de chat

# Programma 19.30h – 21.30h

- Introductie
- Terugkoppeling bijdragen bewoners
- Analyse Benedenbuurt
- Visie en schetsontwerp met peilingen

PAUZE 5 minuten

- Plenaire discussie
- Afsluiting

# De werkgroep



- Lilian Oostveen - communicatie
- Lian Kasper - procesbegeleiding
- Ymkje van de Witte - landschapsarchitect
- Angela Hinz - landschapsarchitect
- Wanka Lelieveld - initiatiefnemer/communicatie

## Betrokken bewoners:

- Greetje Meijer
- Antke Meintema

# Herinrichting Benedenbuurt - Context

- Rioleringsvervanging
- Aanleg Warmtenet
- Herinrichting Openbare Ruimte

Beoogde realisatie in 2022

# Herinrichting Benedenbuurt - Proces

## **Bewonersbijeenkomst 1 – bijdragen en ideeën verzamelen**

- Werkgroep maakt visie en schetsontwerp

## **Bewonersbijeenkomst 2 (mei) – reactie en inbreng door bewoners**

- Werkgroep maakt voorlopig ontwerp

## **Bewonersbijeenkomst 3 (juli) – reactie en inbreng door bewoners**

- Werkgroep maakt definitief ontwerp

## **Presentatie definitief ontwerp (oktober)**

## Doel van vanavond:

- Check visie en schetsontwerp met bewoners
- Inbreng verzamelen voor voorlopig ontwerp

# Wat is een schetsontwerp?

## **Ontwerp op hoofdlijnen:**

- Globale ruimtelijke invulling plantsoenen
- Ruimtelijke indeling straten (principeprofiel)

## Wat komt aan bod in de volgende fase (voorlopig ontwerp):

- Invulling activiteiten (bankjes, spelaanleiding, hondenveldjes etc.)
- Keuze materialen
- Verdere uitwerking en detaillering van schetsontwerp



# Programma van eisen - gemeente Wageningen



- Waterhuishouding / riolering  
Hemelwater zoveel mogelijk infiltreren



- Wegen  
Duurzaam veilig  
Woonerf of 30 km/u inrichting  
Wegen in gebakken klinkers



- Parkeren  
Minimaal net zoveel parkeerplaatsen als huidige situatie



- Groen  
Er mag geen groen verdwijnen  
Waar mogelijk ecologische biodiversiteit vergroten



- Spelen  
Huidige speelruimte behouden

Vragen?  
Stel ze in de chat



## Terugkoppeling bijdragen bewoners

- kwaliteiten
- knelpunten
- ideeën

# Straatbeeld en beleving

## Kwaliteiten

- Ruimte, openheid, zichtlijnen
- Rust en veiligheid

## Knelpunten

- Straatverlichting te fel
- Hondenpoep
- Auto's te prominent
- Slechte staat wegen/trottoirs

## Ideeën

- Wel/geen klinkers 50/50
- Lantaarnpalen vervangen voor fraaiere (bv hout)
- Waterpartij realiseren (bv zwembijver of waterretentie)



# Samenkomen, sport en spel



## **Kwaliteiten**

- Multifunctionele grasvelden
- Speelplek
- Hondenveldjes

## **Knelpunten**

- Overlast hangplek
- Te weinig bankjes
- Te weinig aanleiding om ruimte actief te gebruiken

## **Ideeën**

- Meer en divers zitgelegenheid (ook in schaduw)
- Meer (diverse) speeltoestellen voor alle leeftijden

# Groen en biodiversiteit



## Kwaliteiten

- Veel groen
- Mooie (grote) bomen
- Ruime open grasvelden voor multifunctioneel gebruik

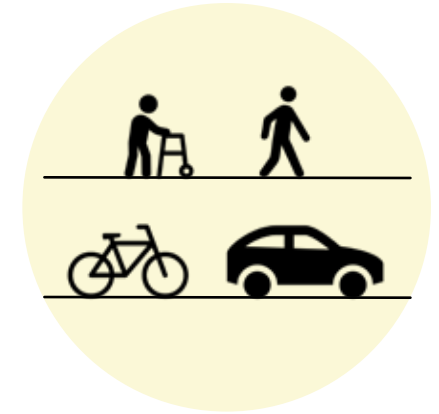
## Knelpunten

- Huidig maaibeleid ziet er rommelig uit
- Verdroging plantsoenen
- Taxus Jasmijnplantsoen te groot

## Ideeën

- Meer divers groen en biodiversiteit met verzorgde uitstraling en behoud van openheid
- Meer bloemen
- 1/2 maaien, 1/2 bloemrijk grasland

# Verkeer en parkeren



## Kwaliteiten

- Parkeren voor de deur is fijn
- Informele manier van parkeren, niet strak inkaderen

## Knelpunten

- Te hard rijden en sluipverkeer
- Parkeren (half op de stoep, parkeerdruk)
- Onveilige kruisingen, met name Lijsterbeslaan / Diedenweg
- Niet vriendelijk voor minder validen / kinderwagens

## Ideeën

- Wegen versmallen of autoluw maken
- Eenrichtingsverkeer
- Half-verhard parkeren langs de plantsoenen
- Stimuleer gebruik eigen oprit
- Wijk beter inrichten voor minder validen

# Klimaatadaptatie en duurzaamheid



## Kwaliteiten

- 

## Knelpunten

- Verdroging plantsoenen
- Veel verharding

## Ideeën

- Hemelwater infiltreren (tbv plantsoenen)
- Wadi's
- Laadpalen elektrische auto's (icm lantaarnpalen)
- LED straatverlichting



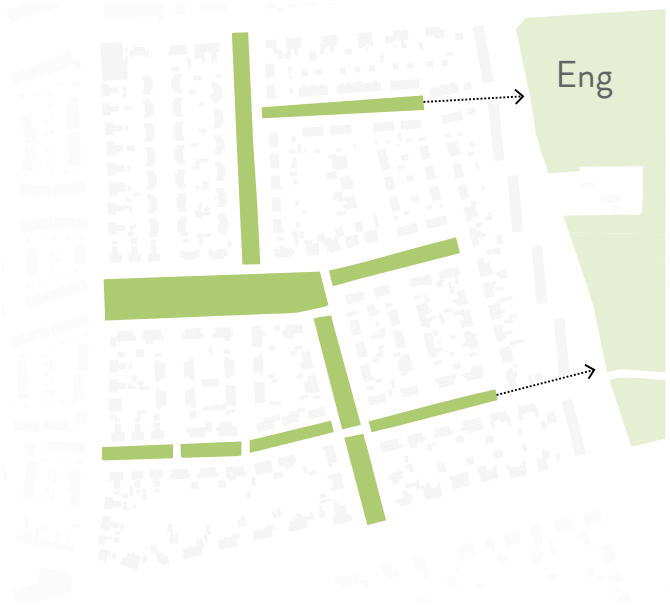
# Analyse Benedenbuurt

# Huidige situatie



# Hoogtekaart | ligging op de stuwwal

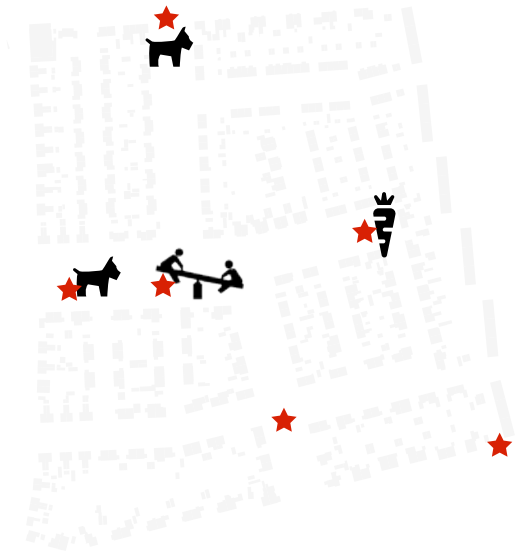




Groenstructuur / plantsoenen



Wegenstructuur



Programma / functies

# Diversiteit in boomsoorten

